



ZAPYTANIE OFERTOWE dla zamówienia publicznego poniżej 30 000 EURO

Zapytanie ofertowe dotyczące wykonania zamówienia:
„Budowa drogi gminnej – ulica Rzeczna w miejscowości Ciążenia, gmina Łądek”

Zadanie realizowane z udziałem środków Europejskiego Funduszu Rolnego
na rzecz Rozwoju Obszarów Wiejskich na lata 2014-2020

Cel zadania: poprawa dostępu do infrastruktury drogowej poprzez budowę drogi gminnej
w miejscowości Ciążenia, gmina Łądek.

Postępowania o wartości poniżej 30 000 euro (zgodnie z art. 4 pkt. 8 ustawy Prawo zamówień
publicznych t.j. Dz. U. z 2015r poz. 2164, z późn. zm).

Zamawiający: Gmina Łądek
ul. Rynek 26, 62-406 Łądek
pow. Śrepski, woj. Wielkopolskie
tel: (63) 276 35 12
fax: (63) 276 38 69
NIP: 667-169-77-41
REGON: 311019361

1. Opis przedmiotu zamówienia:

1.1. Opis ogólny przedmiotu zamówienia:

Przedmiotem zamówienia jest zadanie polegające na wykonaniu dokumentacji
projektowej oraz budowie ulicy Rzecznej w Ciążeniu. Program funkcjonalno-użytkowy
pozwoli określić wszystkie wymagania dotyczące wykonania dokumentacji projektowej,
a także budowy drogi.

Zamówienie obejmuje :

1. sporządzenie projektu budowlanego,
2. uzyskanie decyzji o zezwoleniu na realizację inwestycji drogowej,
3. sporządzenie specyfikacji technicznych wykonania i odbioru robót dla wymienionych
wyżej branż,
4. sporządzenie przedmiarów robót i kosztorysów inwestorskich dla wymienionych
wyżej branż,
5. opracowanie informacji dotyczącej bezpieczeństwa i ochrony zdrowia,
6. sporządzenie projektu stałej organizacji ruchu i organizacji na czas wykonywania
robót z kompletem wymaganych uzgodnień.
7. roboty przygotowawcze w zakresie budowy drogi,
8. budowa konstrukcji nawierzchni jezdni o warstwie ścieralnej z betonu asfaltowego
na podbudowie z kruszywa stabilizowanego mechanicznie,
9. wykonanie poboczy z kruszywa łamanego stabilizowanego,
10. regulacja wysokościowa włązów studzienek kanalizacyjnych.

1.3.1. Szczegółowy Opis wymagań zamawiającego w stosunku do przedmiotu zamówienia zwarty został w Programie Funkcjonalno-Użytkowym stanowiącym załącznik nr 2 do niniejszego zapytania.

1.3.2. Zamawiający zobowiązuje oferentów do szczegółowego zapoznania się z Programem Funkcjonalno-Użytkowym. Wykonanie przedmiotu zamówienia powinno nastąpić z uwzględnieniem wymagań zamawiającego jak i wszelkich opisów i parametrów wskazanych w ww. programie.

1.4. Koszty wykonania przedmiotu zamówienia obejmują również koszty związane z:

- robotami przygotowawczymi i porządkowymi,

1.3. Szczegółowy Opis wymagań.

w tym geodezyjnej inwentaryzacji powykonalawczej.

- sporządzenia operatu kolandacyjnego z kompletem wymaganych dokumentów,
- obsługi geodezyjnej inwestycji,
- wykonania budowy drogi wraz z pobocznami,
- wykonanie robót przygotowawczych w zakresie budowy drogi,

b) W zakresie II etapu wykonania budowy projektowanej drogi:

- opracowania projektu organizacji ruchu na czas robót oraz docelowej,
- opracowania specyfikacji technicznej wykonania i odbioru robót budowlanych,

geodezyjnego znowienia granic,

- przeprowadzenia prac geodezyjnych a w przypadkach niezbędnych dokonania zamówienia,
- opracowania dokumentacji projektowej w zakresie niezbędnym do realizacji

a) W zakresie I etapu wykonania dokumentacji projektowej:

Zamawiający wymaga:

wykonawców o odpowiednim doświadczeniu w realizacji podobnych zadań. Wybór posiadającym odpowiednie doświadczenie w realizacji podobnych zadań. Wybór

Realizacja poszczególnych zakresów robót zostanie zlecona wykonawcom

1.2. Opis wymagań zamawiającego w stosunku do przedmiotu zamówienia:

Łączna powierzchnia nawierzchni drogi: 1496 m²

wytworzenie powierzchni wzgłędem nowopowstałej masy bitumicznej.

korytowania działki powinien zostać w pełni wykorzystany na wysokościcowe zasada racjonalnego wykorzystania materiałów np. materiał pozyskany z krawędzi jezdnii o szerokości 0,5 m. Prace powinny zostać wykonane zgodnie z (grubość podbudowy min. 20cm) oraz wykonanie poboczy gruntowych wzdłuż bitumicznej -min. 4cm) na podbudowie z kruszywa stabilizowanego mechanicznie wykonanie nawierzchni z betonu asfaltowego o szerokości 4 m (grubość masy 467. Pod drogą znajduje się uzbromienie terenu w kanalizację sanitarną. Przyjęto na co składa się 312 m ciągu górnego oraz 62 m łącznika z drogą wojewódzką nr Obecnie na terenie inwestycji znajduje się droga gruntowa. Droga ma długość 374 m,

1.1.3. Szczegółowe właściwości funkcjonalno-użytkowe.

lokalizacyjną i pozwolenie na budowę.

Przewidziana w zakresie inwestycji zostanie wykonana w oparciu o decyzję

Teren nie jest objęty miejscowym planem zagospodarowania przestrzennego.

1.1.2. Aktualne uwarunkowania wykonania przedmiotu zamówienia.

z drogą wojewódzką nr 467.

Teren wokół inwestycji stanowi zabudowa jednorodzinna i zagrodowa. Ulica łączy się

Inwestycja jest położona w centralnej części Ciążenia w okolicy rzeki Warty.

robotów budowlanych.

1.1.1. Charakterystyczne parametry określające wielkość obiektu oraz zakres



„Europejski Fundusz Rolny na rzecz Rozwoju Obszarów Wiejskich: Europa inwestująca w obszary wiejskie”





- projektem organizacji placu budowy wraz z jego organizacją i późniejszą likwidacją (oznakowanie robót)
- inne niż wymienione powyżej a niezbędne do wykonania zadania.
Skutki finansowe jakichkolwiek błędów w obliczeniu ceny obciążają wykonawcę – musi on przewidzieć wszystkie okoliczności, które mogą wpłynąć na cenę zamówienia.

2. Termin wykonania zamówienia: Do dnia 15.12.2016r.

3. Warunki udziału w postępowaniu oraz opis sposobu dokonywania oceny spełniania tych warunków:

1. O udzielenie zamówienia mogą ubiegać się wykonawcy, którzy:

- nie podlegają wykluczeniu z postępowania o udzielenie zamówienia na podstawie art. 24 ust 1 ustawy z dnia 29 stycznia 2004 r. Prawo zamówień publicznych (tekst jednolity: Dz.U. z 2013 r., poz. 907 z późn. zm.)
- złożą prawidłowo sporządzoną ofertę w niniejszym zapytaniu ofertowym;
- posiadają uprawnienia do wykonywania określonej działalności lub czynności, jeśli przepisy prawa nakładają obowiązek ich posiadania.
Zamawiający nie dokonuje szczegółowego opisu sposobu oceny spełniania warunku w tym zakresie.
- posiadają wiedzę i doświadczenie w zakresie niezbędnym do prawidłowego wykonania przedmiotu zamówienia.
Zamawiający nie dokonuje szczegółowego opisu sposobu oceny spełniania warunku w tym zakresie.
- dysponują odpowiednim potencjałem technicznym oraz osobami zdolnymi do wykonania zamówienia;
Zamawiający nie dokonuje szczegółowego opisu sposobu oceny spełniania warunku w tym zakresie.
- znajdują się w sytuacji ekonomicznej i finansowej zapewniającej wykonanie zamówienia;
Zamawiający nie dokonuje szczegółowego opisu sposobu oceny spełniania warunku w tym zakresie.

2. Ocena spełniania warunków udziału w postępowaniu zostanie przeprowadzona na podstawie złożonych przez Wykonawców dokumentów i oświadczeń potwierdzających spełnianie warunków określonych w zapytaniu ofertowym.

4.Opis sposobu obliczania ceny ryczałtowej oferty:


Oferent przedstawi w ofercie cenę całkowitą brutto obejmującą całość przedmiotu zamówienia, podając ją w zapisie liczbowym i słownie, zgodnie z treścią formularza ofertowego (zał. nr 1).

Do oceny ofert zostanie przyjęta wartość robót brutto podana w ofercie. Należy dokładnie zapoznać się z wymaganiami Zamawiającego oraz ze wszelkimi zmianami i uwzględnić je w cenie oferty, nawet wtedy gdy zmiany nie są ujęte w technologii prac. Cenę ofertową należy policzyć stosując powszechnie stosowane rynkowe wzory przy sporządzaniu wyceny na roboty budowlane przy zachowaniu następujących założeń:
a) Zakres robót, który jest podstawą do określenia ceny musi być zgodny z wymaganiami

- b) Cena ryczałtowa oferty musi zawierać wszystkie koszty związane z realizacją zadania wynikające z dokumentów zapytania o cenę jak również nie ujete w tej dokumentacji, a niezbędne do wykonania zadania np.: podatek VAT, wszelkie roboty przygotowawcze, porządkowe, próby, badania i odbiory oraz ewentualne roboty związane z utrudnieniami wynikającymi z realizacji zadania i inne działania i prace niezbędne do realizacji zamówienia. Zapewnienia warunków bezpieczeństwa ruchu kołowego i pieszego (jeśli dotyczy) poprzez oznakowanie i zabezpieczenie robot zgodnie z obowiązującą instrukcją o oznakowaniu robot. Zapewnienia takiej organizacji robot, aby nie powodować bez konkretnej potrzeby niszczenia elementów nie objętych umową o wykonanie robot. Wykonawca ponosi skutki prawne i finansowe za ewentualne wyrządzone szkody osobom trzecim, spowodowane prowadzeniem robot.
- c) Wykonawca musi uwzględnić ilość materiałów i ich transport w miejsce realizacji zadania bez wymagania od Zamawiającego dodatkowego wynagrodzenia. Wykonawcy we własnym zakresie będzie zobowiązany do uprzątnięcia i zagospodarowania ziemi, odpadów i gruzu powstających przy realizacji zadania bez dodatkowego wynagrodzenia. Do zakresu robot i obowiązków wykonawcy przedmiotu zamówienia w ramach ceny ryczałtowej wchodzić będzie również:
- 1) Pozyskanie niezbędnych map i uzgodnień przy sporządzeniu projektu,
 - 2) Uzgodnienie wykonanego projektu z Zamawiającym przed uzyskaniem pozwolenia na budowę.
 - 3) Uzyskanie wszystkich niezbędnych pozwoleń.
 - 4) Organizacja i zagospodarowanie placu budowy wraz z zapieczeniem budowy, budowa dojazdu, doprowadzenie mediów dla potrzeb placu budowy i odprowadzenie ścieków, kosztów energii i ogrzewania dla potrzeb budowy, opracowanie projektu dojazdu do placu budowy,
 - 5) Dokonywanie ewentualnych zmian dotyczących realizacji robot w trakcie ich prowadzenia. Przed przystąpieniem do robot:
 - zabezpieczenie terenu przed dostępem osób trzecich,
 - dokonanie pomiarów rzednych geodezyjnych istniejących posesji i porównanie z rzednymi projektowanymi niwelacji (przekazanie Zamawiającemu wyników),
 - 7) Nadzór nad mieniem i ubezpieczenie budowy;
 - 8) Utrzymanie porządku w trakcie realizacji robot oraz systematyczne porządkowanie miejsc wykonywania prac.
 - 9) Prowadzenie robot w sposób bezpieczny.
 - 10) Wykonanie niezbędnych prób, badań, uzgodnień nadzorców i odbiorów z użytkownikami infrastruktury, w tym np. regulacja poziomu istniejących studzienek kanalizacyjnych oraz zaworów wodociągowych w stosunku do poziomu nowotworzonej nawierzchni bitumicznej.
 - 11) Dokonanie zgłoszenia zmian w Ośrodku Dokumentacji Geodezyjno – Kartograficznej oraz uzyskanie mapy z ODGK potwierdzającej wprowadzenie zmian (pomiarów powykonalawczych) – jeśli dotyczy.
 - 12) Opracowanie i przekazanie Zamawiającemu dokumentacji powykonalawczej (2 egz).
 - 13) Natychmiastowe usunięcie w sposób docelowy wszelkich szkód i awarii spowodowanych przez wykonawcę w trakcie realizacji robot.
 - 14) Prowadzenie robot ziemnych w pobliżu drzew i krzewów ręcznie bez użycia sprzętu mechanicznego, nie uszkadzając systemów korzeniowych.
 - 15) Demontaż obiektów tymczasowych i uporządkowanie terenu po zakończeniu robot.
- e) W cenie ryczałtowej Wykonawca ma obowiązek uwzględnić miejsce, odległość, koszty wwozu, składowania i utylizacji odpadów.

Zamawiającego.

„Europejski Fundusz Rolny na rzecz Rozwoju Obszarów Wiejskich:
 Europa inwestująca w obszary wiejskie”





Po wyborze wykonawcy, winien on przedłożyć harmonogram robót obejmujący cały zakres rzeczowo – finansowy zamówienia zgodnie z warunkami zawartymi we wzorze umowy.

Przed zgłoszeniem przedmiotu umowy do odbioru, Wykonawca winien wykonać wszystkie niezbędne próby, oraz pomiary wszystkich instalacji zgodnie z obowiązującymi przepisami.

5. Warunki płatności:

Zapłata nastąpi na rachunek bankowy wykonawcy wskazany w umowie w terminie 7 dni po bezusterkowym podpisaniu protokołu odbioru robót i dostarczeniu faktury do Urzędu Gminy Łądek.

Wystawienie faktury nastąpi bezzwłocznie po podpisaniu protokołu odbioru.

6. Kryteria oceny ofert oraz ich waga (w %)

Przy wyborze najkorzystniejszej oferty Zamawiający będzie się kierował kryteriami:

I. cena – waga 90%

II. okres gwarancji – waga 10%

6.1. Kryterium oceny ofert – Cena

A. Ocena złożonych ofert w zakresie przedmiotowego kryterium zostanie dokonana na podstawie podanej przez Wykonawcę ceny brutto za wykonanie przedmiotu zamówienia. Cena ta winna być wskazana w ofercie, której wzór stanowi Załącznik nr 31 do Zapytania ofertowego. Ocena punktowa w ramach tego kryterium zostanie dokonana zgodnie ze wzorem:

$$C = (C_n / C_o) \times 90$$

90% - waga kryterium

Przyjmuje się, że 1% = 1 pkt i tak zostanie przeliczona liczba punktów w kryterium cena gdzie:

- C – liczba punktów przyznanych Wykonawcy w kryterium „Cena brutto oferty”
- C_n – najniższa cena oferty brutto spośród ofert podlegających ocenie,
- C_o – cena brutto w ocenianej ofercie

B. Maksymalna liczba punktów do uzyskania w tym kryterium wynosi 90,00.

6.2 Kryterium oceny ofert – Okres gwarancji

A. Ocena punktowa w ramach tego kryterium zostanie dokonana zgodnie ze wzorem:

$$S = (S_b / S_{max}) \times 10$$

10% - waga kryterium

Przyjmuje się, że 1% = 1 pkt i tak zostanie przeliczona liczba punktów w kryterium „okres gwarancji” gdzie:

- S – liczba punktów przyznanych Wykonawcy w kryterium „okres gwarancji”,
- S_b – okres gwarancji badanej oferty,
- S_{max} – najdłuższy okres gwarancji spośród złożonych ofert.

B. Maksymalna liczba punktów do uzyskania w tym kryterium wynosi 10,00. Punktacja będzie liczona z dokładnością do dwóch miejsc po przecinku. Minimalny okres gwarancji wynosi 24 miesiące a maksymalny 72 miesiące.

Odwołanie podlegają oferty:
 a) których treść nie odpowiada treści zapytania ofertowego,
 b) złożone przez oferenta niespełniającego warunków określonych w zapytaniu ofertowym.
 Oferty złożone po terminie składania ofert, określonym w zapytaniu ofertowym, beneficjent niezwłocznie zwraca oferentom

9. Odrzucenie ofert:

- 1) uczestniczeniu w spółce jako wspólnik spółki cywilnej lub spółki osobowej;
- 2) posiadaniu co najmniej 10 % udziałów lub akcji;
- 3) pełnieniu funkcji członka organu nadzorczego lub zarządzającego, prokurenta, pełnomocnika;
- 4) pozostawaniu w związku małżeńskim, w stosunku pokrewieństwa lub powinowactwa w linii prostej;
- 5) pozostawaniu z wykonawcą w takim stosunku prawnym lub faktycznym, że może to budzić uzasadnione wątpliwości co do bezstronności tych osób.

Zamówienie nie może zostać udzielane podmiotom powiązanym z zamawiającym osobowo lub kapitałowo. Przez powiązania kapitałowe lub osobowe rozumie się wzajemne powiązania między zamawiającym lub osobami upoważnionymi do zaciągania zobowiązań w jego imieniu lub osobami wykonującymi w imieniu zamawiającego czynności związane z przygotowaniem i przeprowadzeniem procedury wyboru wykonawcy a wykonawcą, polegające w szczególności na:

8. Warunki wkluczenia z udziału w postępowaniu:

14 dni : oferty będą przyjmowane do dnia 14 października 2016r. do godziny 12.00
 Oferta złożona po terminie składania ofert do Zamawiającego nie będzie oceniana.

7. Termin składania ofert:


- C – liczba punktów przyznanych Wykonawcy w kryterium „cena brutto oferty”
 - S – liczba punktów przyznanych Wykonawcy w kryterium „okres gwarancji”
 - R – łączna liczba punktów (suma) przyznanych Wykonawcy (sposób ofert podlegających ocenie) w kryterium „cena brutto” i kryterium „okres gwarancji”
- Maksymalna łączna liczba punktów do uzyskania przez Wykonawcę wynosi 100,00.

gdzie:

$$R = C + S$$

6.3 Obliczenie łącznej liczby punktów uzyskanych przez Wykonawcę (sposób ofert podlegających ocenie) zostanie obliczona na podstawie sumy uzyskanych punktów w kryterium „cena brutto” i kryterium „okres gwarancji” zgodnie ze wzorem:

„Europejski Fundusz Rolny na rzecz Rozwoju Obszarów Wiejskich:
 Europa inwestująca w obszary wiejskie”





10. Zmiana umowy.

Zamawiający dopuszcza możliwość zmiany postanowień umowy zawartej w wyniku udzielenia zamówienia w sytuacji:

- wystąpienia warunków pogodowych w szczególności spadku temperatur na 10 dni z rzędu w ciągu doby pomiędzy godziną 7.00 a 18.00 poniżej + 2 ° C,
- w przypadku zmiany umowy w zakresie terminu wykonania zamawiający dopuszcza możliwość zmiany umowy w zakresie terminów i sposobu płatności a w szczególności ustalenia płatności częściowych za wykonaną część przedmiotu zamówienia według wartości ustalonej zgodnie z kosztorysem lub harmonogramem rzeczowo-finansowym.

11. Informacje dotyczące możliwości unieważnienia postępowania. :


1. Zamawiający zastrzega sobie prawo unieważnienia postępowania na każdym jego etapie.
2. Postępowanie o zamówienie unieważnia się, jeżeli:
 - a. nie wpłynęła żadna oferta,
 - b. cena najkorzystniejszej oferty przewyższa kwotę, którą zamawiający może przeznaczyć na sfinansowanie zamówienia,
 - c. wystąpiły istotne zmiany okoliczności powodujące, że prowadzenie postępowania nie leży w interesie publicznym / zamawiającego, czego nie można było przewidzieć w chwili uruchamiania postępowania,
 - d. zawiera błędy popełnione przez zamawiającego uniemożliwiające kontynuowanie postępowania bądź zawarcie umowy.

11. Informacje dodatkowe:

1. Oferent w formularzu ofertowym określi cenę brutto za całość zamówienia z wyszczególnieniem podatku VAT oraz wyszczególni cenę brutto za II części zadania.
2. Zamawiający wybierze ofertę cenową wykonawcy odpowiadającą wszystkim wymogom postawionym przez niego dla prawidłowej realizacji zamówienia.
3. W toku badania i oceny ofert Zamawiający może żądać od Oferentów wyjaśnień dotyczących treści złożonych ofert.
4. Zamawiający wybierze ofertę Dostawcy, który zaoferuje najkorzystniejszą cenę (najniższą) Oferta złożona po terminie składania ofert do Zamawiającego nie będzie oceniana.
6. Ofertę należy złożyć na formularzu ofertowym, którego wzór stanowi załącznik nr 1.
7. Zamawiający nie dopuszcza składania ofert częściowych.
8. Warunki udziału w postępowaniu: Wykonawca musi posiadać odpowiednie kwalifikacje i uprawnienia budowlane w zakresie prac związanych z budową dróg oraz posiada niezbędne doświadczenie, potencjał ekonomiczny i techniczny konieczny do wykonania zamówienia, na potwierdzenie czego przedkłada składa stosowne oświadczenie.
9. Sposób składania ofert:
Oferta na wykonanie zadania winna być złożona w osobnej kopercie i przesłana:
 - a) za pośrednictwem poczty lub kuriera na adres: Gmina Łądek, ul. Rynek 26, 62-406 Łądek .
 - b) bądź złożona w sekretariacie Urzędu Gminy w Łądku, ul. Rynek 26, 62-406 Łądek w formie pisemnej, w zamkniętej kopercie, opisanaj:

„Budowa drogi gminnej – ulica Rzeczna w miejscowości Ciążęń, gmina Łądek”

Oferty zostaną otwarte dnia 14 października 2016r. o godzinie 12:30 w Urzędzie Gminy w Łądku, ul. Rynek 26, 62-406 Łądek.



„Europejski Fundusz Rolny na rzecz Rozwoju Obszarów Wiejskich:
Europa inwestująca w obszary wiejskie”



10. Przed złożeniem oferty, w celu zapoznania się z przedmiotem zamówienia, Wykonawca

powinien na swój koszt i swoim staraniem:

- a) zapoznać się z przedmiotem zamówienia dokonując wizji w terenie
- b) uzyskać wszelkie istotne informacje, które mogą być konieczne do przygotowania oferty,
- c) dokonać analizy dostępnych materiałów w szczególności map sytuacyjno-

wysokościowych, ewidencji gruntów.

10. Oferta musi być podpisana przez osobę upoważnioną do reprezentowania Wykonawcy, zgodnie z formą reprezentacji oferenta określoną w rejestrze handlowym lub innym dokumencie właściwym dla formy organizacji oferenta.

12. Osoba upoważniona do kontaktów z wykonawcami: Pani Sylwia Kiełszkowska –

tel. 63/276 35 12 wew. 86 email: sylwia.kiełszkowska@gmina-ladek.pl, pytania można

kierować również pisemnie na adres Urzędu Gminy w Łądku, ul. Rynek 26, 62-406 Łądek.

13. Ewentualne poprawki w formularzu ofertowym powinny być naniesione czytelnie oraz

opatrzone podpisem osoby uprawnionej.

14. O wynikach postępowania Wykonawcy zostaną poinformowani drogą elektroniczną lub listownie.


16. Załączniki:

- formularz oferty – załącznik nr 1

- załącznik nr 2 – program funkcjonalno-użytkowy

Otrzymanie od Wykonawcy oferty nie powoduje żadnych zobowiązań wobec stron. Zamawiający zastrzega sobie prawo do unieważnienia zapytania bez podania przyczyny.

Łądek, dnia 30.09.2016r.



**ZAPYTANIE OFERTOWE
dla zamówienia publicznego poniżej 30 000 EURO**

Zapytanie ofertowe dotyczące wykonania zamówienia:

„Budowa drogi gminnej – ulica Rzeczna w miejscowości Ciężenia, gmina Łądek”

Zadanie realizowane z udziałem środków Europejskiego Funduszu Rolnego
na rzecz Rozwoju Obszarów Wiejskich na lata 2014-2020

Cel zadania: poprawa dostępu do infrastruktury drogowej poprzez budowę drogi gminnej
w miejscowości Ciężenia, gmina Łądek.

Postępowania o wartości poniżej 30 000 euro (zgodnie z art. 4 pkt. 8 ustawy Prawo zamówień
publicznych t.j. Dz. U. z 2015r poz. 2164, z późn. zm).

Zamawiający: Gmina Łądek
ul. Rynek 26, 62-406 Łądek
pow. Słupecki, woj. Wielkopolskie
tel: (63) 276 35 12
fax: (63) 276 38 69
NIP: 667-169-77-41
REGON: 311019361

1. Opis przedmiotu zamówienia:

1.1. Opis ogólny przedmiotu zamówienia:

Przedmiotem zamówienia jest zadanie polegające na wykonaniu dokumentacji
projektowej oraz budowie ulicy Rzeczej w Ciężeniu. Program funkcjonalno-użytkowy
pozwoli określić wszystkie wymagania dotyczące wykonania dokumentacji projektowej,
a także budowy drogi.

Zamówienie obejmuje :

1. sporządzenie projektu budowlanego,
2. uzyskanie decyzji o zezwoleniu na realizację inwestycji drogowej,
3. sporządzenie specyfikacji technicznych wykonania i odbioru robót dla wymienionych
wyżej branż,
4. sporządzenie przedmiarów robót i kosztorysów inwestorskich dla wymienionych
wyżej branż,
5. opracowanie informacji dotyczącej bezpieczeństwa i ochrony zdrowia,
6. sporządzenie projektu stałej organizacji ruchu i organizacji na czas wykonywania
robót z kompletem wymaganych uzgodnień.
7. roboty przygotowawcze w zakresie budowy drogi,
8. budowa konstrukcji nawierzchni jezdni o warstwie ścieralnej z betonu asfaltowego
na podbudowie z kruszywa stabilizowanego mechanicznie,
9. wykonanie poboczy z kruszywa łamanego stabilizowanego,
10. regulacja wysokościowa włązów studzienek kanalizacyjnych.

1.4. Koszty wykonania przedmiotu zamówienia obejmują również koszty związane z:

- robotami przygotowawczymi i porządkowymi,
i parametrowi wskazanym w ww. programie.
powinno nastąpić z uwzględnieniem wymagań zamawiającego jak i wszelkich opisów z Programem Funkcjonalno-Użytkowym. Wykonanie przedmiotu zamówienia

1.3.2. Zamawiający zobowiązuje oferentów do szczegółowego zapoznania się z załącznikiem nr 2 do niniejszego zapytania.
zamówienia zostały w Programie Funkcjonalno-Użytkowym stanowiącym 1.3.1. Szczegółowy Opis wymagań zamawiającego w stosunku do przedmiotu

1.3. Szczegółowy Opis wymagań.
w tym geodezyjnej inwentaryzacji powykonawczej.

- sporządzenia operatu kolaudacyjnego z kompletem wymaganych dokumentów,
- obsługi geodezyjnej inwestycji,
- wykonania budowy drogi wraz z pobocznymi,
- wykonanie robót przygotowawczych w zakresie budowy drogi.

b) W zakresie II etapu wykonania budowy projektowanej drogi:
- opracowania projektu organizacji ruchu na czas robót oraz docelowej,
- opracowania specyfikacji technicznej wykonania i odbioru robót budowlanych,
geodezyjnego wznowienia granic,

- przeprowadzenia prac geodezyjnych a w przypadkach niezbędnych dokonania
zamówienia,

- opracowania dokumentacji projektowej w zakresie niezbędnym do realizacji
a) W zakresie I etapu wykonania dokumentacji projektowej:

Zamawiający wymaga:
wykonawców odbędzie się zgodnie z Ustawą Prawo Zamówień Publicznych.

Realizacja poszczególnych zakresów robót zostanie zlecona wykonawcom
posiadającym odpowiednie doświadczenie w realizacji podobnych zadań. Wybór
1.2. Opis wymagań zamawiającego w stosunku do przedmiotu zamówienia:

Łączna powierzchnia nawierzchni drogi: 1496 m²
wytworzenie powierzchni względem nowopowstałej masy bitumicznej.
korzystowania działki powinien zostać w pełni wykorzystany na wysokościowe
zasadną racjonalnego wykorzystania materiałów np. materiał pozyskany z
krawędzi jezdni o szerokości 0,5 m. Prace powinny zostać wykonane zgodnie z
(grubość podbudowy min. 20cm) oraz wykonanie poboczy gruntowych wzdłuż
bitumicznej - min. 4cm) na podbudowie z kruszywa stabilizowanego mechanicznie
wykonanie nawierzchni z betonu asfaltowego o szerokości 4 m (grubość masy
467. Pod drogą znajduje się uzbrowienie terenu w kanalizację sanitarną. Przyjęto
na co składa się 312 m ciągu górnego oraz 62 m łącznika z drogą wojewódzką nr
Obecnie na terenie inwestycji znajduje się droga gruntowa. Droga ma długość 374 m,


1.1.3. Szczegółowe właściwości funkcjonalno-użytkowe.

lokalizacyjną i pozwolenie na budowę.
Przewidziana w zakresie inwestycji zostanie wykonana w oparciu o decyzję
Teren nie jest objęty miejscowym planem zagospodarowania przestrzennego.


1.1.2. Aktualne uwarunkowania wykonania przedmiotu zamówienia.

z drogą wojewódzką nr 467.
Teren wokół inwestycji stanowiąca zabudowa jednorodzinna i zagrodowa. Ulica łączy się
Inwestycja jest położona w centralnej części Ciążenia w okolicy rzeki Warty.
robot budowlanych.

1.1.1. Charakterystyczne parametry określające wielkość obiektu oraz zakres



„Europejski Fundusz Rolny na rzecz Rozwoju Obszarów Wiejskich: Europa inwestująca w obszary wiejskie”





- projektem organizacji placu budowy wraz z jego organizacją i późniejszą likwidacją (oznakowanie robót)
- inne niż wymienione powyżej a niezbędne do wykonania zadania.
Skutki finansowe jakichkolwiek błędów w obliczeniu ceny obciążają wykonawcę – musi on przewidzieć wszystkie okoliczności, które mogą wpłynąć na cenę zamówienia.

2. Termin wykonania zamówienia: Do dnia 15.12.2016r.

3. Warunki udziału w postępowaniu oraz opis sposobu dokonywania oceny spełniania tych warunków:

1. O udzielenie zamówienia mogą ubiegać się wykonawcy, którzy:

- nie podlegają wykluczeniu z postępowania o udzielenie zamówienia na podstawie art. 24 ust 1 ustawy z dnia 29 stycznia 2004 r. Prawo zamówień publicznych (tekst jednolity: Dz.U. z 2013 r., poz. 907 z późn. zm.)
- złożą prawidłowo sporządzoną ofertę w niniejszym zapytaniu ofertowym;
- posiadają uprawnienia do wykonywania określonej działalności lub czynności, jeśli przepisy prawa nakładają obowiązek ich posiadania.
Zamawiający nie dokonuje szczegółowego opisu sposobu oceny spełniania warunku w tym zakresie.
- posiadają wiedzę i doświadczenie w zakresie niezbędnym do prawidłowego wykonania przedmiotu zamówienia.
Zamawiający nie dokonuje szczegółowego opisu sposobu oceny spełniania warunku w tym zakresie.
- dysponują odpowiednim potencjałem technicznym oraz osobami zdolnymi do wykonania zamówienia;
Zamawiający nie dokonuje szczegółowego opisu sposobu oceny spełniania warunku w tym zakresie.
- znajdują się w sytuacji ekonomicznej i finansowej zapewniającej wykonanie zamówienia;
Zamawiający nie dokonuje szczegółowego opisu sposobu oceny spełniania warunku w tym zakresie.

2. Ocena spełniania warunków udziału w postępowaniu zostanie przeprowadzona na podstawie złożonych przez Wykonawców dokumentów i oświadczeń potwierdzających spełnianie warunków określonych w zapytaniu ofertowym.

4. Opis sposobu obliczania ceny ryczałtowej oferty:


Oferent przedstawi w ofercie cenę całkowitą brutto obejmującą całość przedmiotu zamówienia, podając ją w zapisie liczbowym i słownie, zgodnie z treścią formularza ofertowego (zał. nr 1).

Do oceny ofert zostanie przyjęta wartość robót brutto podana w ofercie. Należy dokładnie zapoznać się z wymaganiami Zamawiającego oraz ze wszelkimi zmianami i uwzględnić je w cenie oferty, nawet wtedy gdy zmiany nie są ujęte w technologii prac. Cenę ofertową należy policzyć stosując powszechnie stosowane rynkowe wzory przy sporządzaniu wyceny na roboty budowlane przy zachowaniu następujących założeń:

a) Zakres robót, który jest podstawą do określenia ceny musi być zgodny z wymaganiami

- (b) Cena ryczałtowa oferty musi zawierać wszystkie koszty związane z realizacją zadania wynikające z dokumentów zapytania o cenę jak również nie ujete w tej dokumentacji, a niezbędne do wykonania zadania np.: podatek VAT, wszelkie roboty przygotowawcze, porządkowe, próby, badania i odbiory oraz ewentualne roboty związane z zatrudnieniem i wynikającymi z realizacji zadania i inne działania i prace niezbędne do realizacji zamówienia. Zapewnienia warunków bezpieczeństwa ruchu kołowego i pieszego (jeśli dotyczy) poprzez oznakowanie i zabezpieczenie robot zgodnie z obowiązującą instrukcją o znakowaniu robot. Zapewnienia takiej organizacji robot, aby nie powodować bez koniecznej potrzeby niszczenia elementów nie objętych umową o wykonanie robot. Wykonawca ponosi skutki prawne i finansowe za ewentualne wyrządzone szkody osobom trzecim, spowodowane prowadzeniem robot.
- (c) Wykonawca musi uwzględnić ilości materiałów i ich transport w miejsce realizacji zadania bez wymagania od Zamawiającego dodatkowego wynagrodzenia. Wykonawcy we własnym zakresie będzie zobowiązany do uprzątnięcia i zagospodarowania ziemi, odpadów i gruzu powstałych przy realizacji zadania bez dodatkowego wynagrodzenia.
- (d) Do zakresu robot i obowiązków wykonawcy przedmiotu zamówienia w ramach ceny ryczałtowej wchodzić będzie również:
- 1) Pozyskanie niezbędnych map i uzgodnień przy sporządzaniu projektu,
 - 2) Uzgodnienie wykonanego projektu z Zamawiającym przed uzyskaniem pozwolenia na budowę.
 - 3) Uzyskanie wszystkich niezbędnych pozwoleń.
 - 4) Organizacja i zagospodarowanie placu budowy wraz z zapleczem budowy, budowa dojazdu, doprowadzenie mediów dla potrzeb placu budowy i doprowadzenie ścieków, kosztów energii i ogrzewania dla potrzeb budowy, opracowanie projektu dojazdu do placu budowy,
 - 5) Dokonywanie ewentualnych zmian dotyczących realizacji robot w trakcie ich prowadzenia.
 - 6) Przed przystąpieniem do robot:
 - zabezpieczenie terenu przed dostępem osób trzecich,
 - dokonanie pomiarów rzędnych geodezyjnych istniejących posesji i porównanie z rzędnymi projektowanej nawierzchni (przekazanie Zamawiającemu wyników),
 - 7) Nadzór nad intencją i zabezpieczeniem budowy.
 - 8) Utrzymanie porządku w trakcie realizacji robot oraz systematyczne porządkowanie miejsc wykonywania prac.
 - 9) Prowadzenie robot w sposób bezpieczny.
 - 10) Wykonanie niezbędnych prób, badań, uzgodnień nadzorów i odbiorów z użytkownikami infrastruktury, w tym np. regulacja poziomu istniejących studzienek kanalizacyjnych oraz zaworów wodociągowych w stosunku do poziomu nowotworzonej nawierzchni bitumicznej.
 - 11) Dokonanie zgłoszenia zmian w Odrodku Dokumentacji Geodezyjno – Kartograficznej oraz uzyskanie mapy z ODGK potwierdzającej wprowadzenie zmian (pomiarów powykonawczych) – jeśli dotyczy.
 - 12) Opracowanie i przekazanie Zamawiającemu dokumentacji powykonawczej (2 egz).
 - 13) Natychmiastowe usunięcie w sposób docelowy wszelkich szkód i awarii spowodowanych przez wykonawcę w trakcie realizacji robot.
 - 14) Prowadzenie robot ziemnych w pobliżu drzew i krzewów ręcznie bez użycia sprzętu mechanicznego, nie uszkadzając systemów korzeniowych.
 - 15) Demontaż obiektów tymczasowych i uporządkowanie terenu po zakończeniu robot.
- (e) W cenie ryczałtowej Wykonawca ma obowiązek uwzględnić miejsce, odległość, koszty wywozu, składowania i utylizacji odpadów.

Zamawiającego.



„Europejski Fundusz Rolny na rzecz Rozwoju Obszarów Wiejskich:
 Europa inwestująca w obszary wiejskie”





Po wyborze wykonawcy, winien on przedłożyć harmonogram robót obejmujący cały zakres rzeczowo – finansowy zamówienia zgodnie z warunkami zawartymi we wzorze umowy.

Przed zgłoszeniem przedmiotu umowy do odbioru, Wykonawca winien wykonać wszystkie niezbędne próby, oraz pomiary wszystkich instalacji zgodnie z obowiązującymi przepisami.

5. Warunki płatności:

Zapłata nastąpi na rachunek bankowy wykonawcy wskazany w umowie w terminie 7 dni po bezusterkowym podpisaniu protokołu odbioru robót i dostarczeniu faktury do Urzędu Gminy Łądek.

Wystawienie faktury nastąpi bezzwłocznie po podpisaniu protokołu odbioru.

6. Kryteria oceny ofert oraz ich waga (w %)

Przy wyborze najkorzystniejszej oferty Zamawiający będzie się kierował kryteriami:

- I. cena – waga 90%
- II. okres gwarancji – waga 10%

6.1. Kryterium oceny ofert – Cena

A. Ocena złożonych ofert w zakresie przedmiotowego kryterium zostanie dokonana na podstawie podanej przez Wykonawcę ceny brutto za wykonanie przedmiotu zamówienia. Cena ta winna być wskazana w ofercie, której wzór stanowi Załącznik nr 31 do Zapytania ofertowego. Ocena punktowa w ramach tego kryterium zostanie dokonana zgodnie ze wzorem:

$$C = (C_n / C_o) \times 90$$

90% - waga kryterium

Przyjmuje się, że 1% = 1 pkt i tak zostanie przeliczona liczba punktów w kryterium cena gdzie:

- C – liczba punktów przyznanych Wykonawcy w kryterium „Cena brutto oferty”
- C_n – najniższa cena oferty brutto spośród ofert podlegających ocenie,
- C_o – cena brutto w ocenianej ofercie

B. Maksymalna liczba punktów do uzyskania w tym kryterium wynosi 90,00.

6.2 Kryterium oceny ofert – Okres gwarancji

A. Ocena punktowa w ramach tego kryterium zostanie dokonana zgodnie ze wzorem:

$$S = (S_b / S_{max}) \times 10$$

10% - waga kryterium

Przyjmuje się, że 1% = 1 pkt i tak zostanie przeliczona liczba punktów w kryterium „okres gwarancji” gdzie:

- S – liczba punktów przyznanych Wykonawcy w kryterium „okres gwarancji”,
- S_b – okres gwarancji badanej oferty,
- S_{max} – najdłuższy okres gwarancji spośród złożonych ofert.

B. Maksymalna liczba punktów do uzyskania w tym kryterium wynosi 10,00. Punktacja będzie liczona z dokładnością do dwóch miejsc po przecinku. Minimalny okres gwarancji wynosi 24 miesiące a maksymalny 72 miesiące.

Odrzuceniu podlegają oferty:
 a) których treść nie odpowiada treści zapytania ofertowego,
 b) złożone przez oferenta niespełniające warunków określonych w zapytaniu ofertowym.
 Oferty złożone po terminie składania ofert, określonym w zapytaniu ofertowym, beneficjent niezwłocznie zwraca oferentom

9. Odrzucenie oferty:

1) uczestniczeniu w spółce jako wspólnik spółki cywilnej lub spółki osobowej;
 2) posiadaniu co najmniej 10 % udziałów lub akcji;
 3) pełnieniu funkcji członka organu nadzorczego lub zarządzającego, prokurenta, pełnomocnika;
 4) pozostawaniu w związku małżeńskim, w stosunku pokrewieństwa lub powinowactwa w linii prostej;
 5) pozostawaniu z wykonawcą w takim stosunku prawnym lub faktycznym, że może to budzić uzasadnione wątpliwości co do bezstronności tych osób.
 Zamówienie nie może zostać udzielane podmiotom powiązanym z zamawiającym osobowo lub kapitałowo. Przez powiązania kapitałowe lub osobowe rozumie się wzajemne powiązania między zamawiającym lub osobami upoważnionymi do zaciągania zobowiązań w jego imieniu lub osobami wykonującymi w imieniu zamawiającego czynności związane z przygotowaniem i przeprowadzeniem procedury wyboru wykonawcy a wykonawcą, polegające w szczególności na:

8. Warunki wykluczenia z udziału w postępowaniu:

14 dni : oferty będą przyjmowane do dnia 14 października 2016r. do godziny 12.00
 Oferta złożona po terminie składania ofert do Zamawiającego nie będzie oceniana.

7. Termin składania ofert:

• C – liczba punktów przyznanych Wykonawcy w kryterium „cena brutto oferty”
 • S – liczba punktów przyznanych Wykonawcy w kryterium „okres gwarancji”
 • R – łączna liczba punktów (suma) przyznanych Wykonawcy (sposób ofert podlegających ocenie) w kryterium „cena brutto” i kryterium „okres gwarancji”
 Maksymalna łączna liczba punktów do uzyskania przez Wykonawcę wynosi 100,00.


gdzie:

$$R = C + S$$

6.3 Obliczenie łącznej liczby punktów uzyskanych przez Wykonawcę (sposób ofert podlegających ocenie) zostanie obliczona na podstawie sumy uzyskanych punktów w kryterium „cena brutto” i kryterium „okres gwarancji” zgodnie ze wzorem:

„Europejski Fundusz Rolny na rzecz Rozwoju Obszarów Wiejskich:
 Europa inwestująca w obszary wiejskie”





10. Zmiana umowy.

Zamawiający dopuszcza możliwość zmiany postanowień umowy zawartej w wyniku udzielenia zamówienia w sytuacji:

- wystąpienia warunków pogodowych w szczególności spadku temperatur na 10 dni z rzędu w ciągu doby pomiędzy godziną 7.00 a 18.00 poniżej + 2 ° C,
- w przypadku zmiany umowy w zakresie terminu wykonania zamawiający dopuszcza możliwość zmiany umowy w zakresie terminów i sposobu płatności a w szczególności ustalenia płatności częściowych za wykonaną część przedmiotu zamówienia według wartości ustalonej zgodnie z kosztorysem lub harmonogramem rzeczowo-finansowym.

11. Informacje dotyczące możliwości unieważnienia postępowania. :

1. Zamawiający zastrzega sobie prawo unieważnienia postępowania na każdym jego etapie.
2. Postępowanie o zamówienie unieważnia się, jeżeli:
 - a. nie wpłynęła żadna oferta,
 - b. cena najkorzystniejszej oferty przewyższa kwotę, którą zamawiający może przeznaczyć na sfinansowanie zamówienia,
 - c. wystąpiły istotne zmiany okoliczności powodujące, że prowadzenie postępowania nie leży w interesie publicznym / zamawiającego, czego nie można było przewidzieć w chwili uruchamiania postępowania,
 - d. **zawiera błędy popełnione przez zamawiającego uniemożliwiające kontynuowanie postępowania bądź zawarcie umowy.**

11. Informacje dodatkowe:

1. Oferent w formularzu ofertowym określi cenę brutto za całość zamówienia z wyszczególnieniem podatku VAT oraz wyszczególni cenę brutto za II części zadania.
2. Zamawiający wybierze ofertę cenową wykonawcy odpowiadającą wszystkim wymogom postawionym przez niego dla prawidłowej realizacji zamówienia.
3. W toku badania i oceny ofert Zamawiający może żądać od Oferentów wyjaśnień dotyczących treści złożonych ofert.
4. Zamawiający wybierze ofertę Dostawcy, który zaoferuje najkorzystniejszą cenę (najniższą) Oferta złożona po terminie składania ofert do Zamawiającego nie będzie oceniana.
6. Ofertę należy złożyć na formularzu ofertowym, którego wzór stanowi załącznik nr 1.
7. Zamawiający nie dopuszcza składania ofert częściowych.
8. Warunki udziału w postępowaniu: Wykonawca musi posiadać odpowiednie kwalifikacje i uprawnienia budowlane w zakresie prac związanych z budową dróg oraz posiada niezbędne doświadczenie, potencjał ekonomiczny i techniczny konieczny do wykonania zamówienia, na potwierdzenie czego przedkłada składa stosowne oświadczenie.
9. Sposób składania ofert:
Oferta na wykonanie zadania winna być złożona w osobnej kopercie i przesłana:
a) za pośrednictwem poczty lub kuriera na adres: Gmina Łądek, ul. Rynek 26, 62-406 Łądek .
b) bądź złożona w sekretariacie Urzędu Gminy w Łądku, ul. Rynek 26, 62-406 Łądek w formie pisemnej, w zamkniętej kopercie, opisanej:

„Budowa drogi gminnej – ulica Rieczna w miejscowości Ciężen, gmina Łądek”

Oferty zostaną otwarte dnia 14 października 2016r. o godzinie 12:30 w Urzędzie Gminy w Łądku, ul. Rynek 26, 62-406 Łądek.



„Europejski Fundusz Rolny na rzecz Rozwoju Obszarów Wiejskich:
Europa inwestująca w obszary wiejskie”



10. Przed złożeniem oferty, w celu zapoznania się z przedmiotem zamówienia, Wykonawca

powinien na swój koszt i swoim staraniem:

- a) zapoznać się z przedmiotem zamówienia dokonując wizji w terenie
- b) uzyskać wszelkie istotne informacje, które mogą być konieczne do przygotowania oferty;
- c) dokonać analizy dostępnych materiałów w szczególności map sytuacyjno-wysokościowych, ewidencji gruntów.

10. Oferta musi być podpisana przez osobę upoważnioną do reprezentowania Wykonawcy, zgodnie z formą reprezentacji oferenta określoną w rejestrze handlowym lub innym dokumencie właściwym dla formy organizacji oferenta.

12. Osoba upoważniona do kontaktów z wykonawcami: Pani Sylwia Kiełszkowska –

tel. 63/276 35 12 wew. 86 email: sylwia.kieliszkowska@gmina-ladek.pl, pytania można kierować również pisemnie na adres Urzędu Gminy w Łądki, ul. Rynek 26, 62-406 Łądek.

13. Ewentualne poprawki w formularzu ofertowym powinny być naniesione czytelnie oraz opatrzone podpisem osoby uprawnionej.

14. O wynikach postępowania Wykonawcy zostaną poinformowani drogą elektroniczną lub listownie.

16. Załączniki:

- formularz oferty – załącznik nr 1

- załącznik nr 2 – program funkcjonalno-użytkowy

Otrzymanie od Wykonawcy oferty nie powoduje żadnych zobowiązań wobec stron. Zamawiający zastrzega sobie prawo do unieważnienia zapytania bez podania przyczyny.

Łądek, dnia 30.09.2016r.

Sylwia Kiełszkowska
Wzrost
Miejsce urodzenia

.....

.....

.....

/Nazwa firmy i adres siedziby
Wykonawcy/

Nr tel/fax:

e-mail:

FORMULARZ OFERTY

Nawiązując do zapytania ofertowego na

oferujemy:

1. Wykonanie przedmiotu zamówienia w zakresie objętym przedmiotem zapytania ofertowego i załączników za całkowitą cenę ryczałtową w wysokości:

.....zł.brutto,

słownie:..... zł. brutto,

bez podatku VAT : zł. netto,

słownie : zł. netto,

stawka podatku VAT (%)

Okres gwarancji :

2. Wykonanie przedmiotu zamówienia w terminie do dnia 15.12.2016r.

ponadto składając ofertę:

3. Oświadczam, że zapoznaliśmy się ze Programem Funkcjonalno Użytkowym oraz że zdobyliśmy konieczne informacje potrzebne do właściwego przygotowania oferty.

4. Oświadczam, że nie podlegamy wykluczeniu z postępowania o udzielenie zamówienia zgodnie z art. 24 ust. 1 i 2 ustawy Prawo zamówień publicznych.

5. Posiadam uprawnienia do wykonywania działalności lub czynności objętej przedmiotem zamówienia i posiadam niezbędną wiedzę i doświadczenie.

6. Zapoznałem się z warunkami podanymi przez Zamawiającego w Zapytaniu ofertowym i nie wnoszę do nich żadnych zastrzeżeń.
7. Dysponuję odpowiednim potencjałem technicznym oraz osobami zdolnymi do wykonania zamówienia.
8. Jestem w sytuacji ekonomicznej i finansowej gwarantującej wykonanie zamówienia.
9. Uzyskałem wszelkie niezbędne informacje do przygotowania oferty i wykonania zamówienia.
10. W cenie oferty zostały uwzględnione wszystkie koszty wykonania zamówienia.
11. Upoważniam (imię i nazwisko)..... nr telefonu do kontaktów z Zamawiającym.
12. Oświadczamy, że w celu zawarcia umowy dopełnimy wszystkich formalności wymaganych prawem oraz wymogami zamawiającego zawartymi w Programie Funkcjonalno Użytkowym.
13. Oświadczamy, że zamierzamy dopuścić/nie zamierzamy dopuścić * do niniejszego zamówienia podwykonawców.
- Podwykonawcę/podwykonawców * zamierzamy dopuścić na następujące części zamówienia:

.....
/część zamówienia/

* niepotrzebne skreślić

.....
/Pieczęć i podpisy osób uprawnionych
do reprezentowania Wykonawcy /

GMINA ŁĄDEK
ul. Rynek 26
62-406 Łądek

PROGRAM FUNKCIONALNO UŻYTKOWY

Nazwa zadania:

„Budowa ul. Rzecznej w Ciężeniu gmina Łądek wraz z dokumentacją”

Inwestor:

Gmina Łądek

Ul. Rynek 26

62-406 Łądek

Adres obiektu budowlanego:

Dz. Nr: 303; Obręb: Ciężnień Zachód; Gmina: Łądek; Województwo: Wielkopolskie

Nazwa zamówienia wg CPV:

45233126-6 Roboty w zakresie budowy dróg

74232000-4 Opracowanie projektów budowlanych na budowę dróg

71247000-1 Nadzór nad robotami budowlanymi

71355000-1 Usługi pomiarowe

Autor opracowania:

Sylwia Kieliszkowska

Referent
dz. ochrony środowiska i ds. zielonych
Sylwia Kieliszkowska
Sylwia Kieliszkowska

13.04.2016

Zatwierdził
13.04.2016

Wojtyła
Marek M. Kieliszkowski



SPIS TREŚCI

I CZĘŚĆ OPISOWA PROGRAMU FUNKCJONALNO – UŻYTKOWEGO

1.1. Opis ogólny przedmiotu zamówienia.....	3
1.1.1. Charakterystyczne parametry określające wielkość obiektu oraz zakres robót budowlanych.....	3
1.1.2. Aktualne uwarunkowania wykonania przedmiotu zamówienia.....	3
1.1.3. Ogólne właściwości funkcjonalno – użytkowe.....	3-4
1.1.4. Szczegółne właściwości funkcjonalno – użytkowe.....	4
1.2. Opis wymagań zamawiającego w stosunku do przedmiotu zamówienia.....	4-6

II CZĘŚĆ INFORMACYJNA PROGRAMU FUNKCJONALNO - UŻYTKOWEGO

2.1. Dokumenty potwierdzające zgodność zamierzenia budowlanego z wymaganiami wynikającymi z odrębnych przepisów.....	7
2.2. Przepisy prawne związane z projektowaniem i wykonaniem zamówienia.....	7

I CZĘŚĆ OPISOWA PROGRAMU FUNKCJONALNO UŻYTKOWEGO

1.1. Opis ogólny przedmiotu zamówienia:

Przedmiotem zamówienia jest zadanie polegające na wykonaniu dokumentacji projektowej oraz budowie ulicy Rzecznej w Ciężeniu. Program funkcjonalno-użytkowy pozwoli określić wszystkie wymagania dotyczące wykonania dokumentacji projektowej, a także budowy drogi.

Zamówienie obejmuje część projektową:

- sporządzenie projektu budowlanego,
- uzyskanie decyzji o zezwoleniu na realizację inwestycji drogowej,
- sporządzenie specyfikacji technicznych wykonania i odbioru robót dla wymienionych wyżej branż,
- sporządzenie przedmiarów robót i kosztorysów inwestorskich dla wymienionych wyżej branż,
- opracowanie informacji dotyczącej bezpieczeństwa i ochrony zdrowia,
- sporządzenie projektu stałej organizacji ruchu i organizacji na czas wykonywania robót z kompletem wymaganych uzgodnień.

W zakres budowy drogi wchodzi:

- budowa konstrukcji nawierzchni jezdni o warstwie ścieralnej z betonu asfaltowego na podbudowie z kruszywa stabilizowanego mechanicznie,
- wykonanie poboczy z kruszywa łamanego stabilizowanego
- regulacja wysokościowa wiazów studzienek kanalizacyjnych

1.1.1. Charakterystyczne parametry określające wielkość obiektu oraz zakres robót budowlanych.

Inwestycja jest położona w centralnej części Ciężenia w okolicy rzeki Warty. Teren wokół inwestycji stanowi zabudowa jednorodzinna i zagrodowa. Ulica łączy się z drogą wojewódzką nr 467.

1.1.2. Aktualne uwarunkowania wykonania przedmiotu zamówienia.

Teren nie jest objęty miejscowym planem zagospodarowania przestrzennego. Przewidziana w zakresie inwestycja zostanie wykonana w oparciu o decyzję lokalizacyjną i pozwolenie na budowę.

1.1.3. Ogólne właściwości funkcjonalno-użytkowe.

Droga przewidziana do realizacji umożliwi właściwy dojazd do zabudowań zlokalizowanych w jej okolicy. Wszystkie elementy przekroju poprzecznego muszą spełniać wymagania dotyczące bezpieczeństwa ruchu, nośności i stateczności konstrukcji, odpowiednich warunków użytkowych zgodnych z przeznaczeniem drogi publicznej, niezbędnych warunków korzystania z drogi publicznej przez osoby

niepełnosprawne, a w szczególności na wózkach inwalidzkich.

1.1.4. Szczegółowe właściwości funkcjonalno-użytkowe.

Obecnie na terenie inwestycji znajduje się droga gruntowa. Droga ma długość 374 m, na co składa się 312 m ciągu głównego oraz 62 m łącznika z drogą wojewódzką nr 467. Pod drogą znajduje się uzbrojenie terenu w kanalizację sanitarną. Przyjęto wykonanie nawierzchni z betonu asfaltowego o szerokości 4 m na podbudowie z kruszywa stabilizowanego mechanicznie oraz wykonanie poboczy gruntowych wzdłuż krawędzi jezdni o szerokości 0,5 m.
Łączna powierzchnia nawierzchni drogi: 1496 m²

1.2. Opis wymagań zamawiającego w stosunku do przedmiotu zamówienia:

Realizacja poszczególnych zakresów robót zostanie zlecona wykonawcom posiadającym odpowiednie doświadczenie w realizacji podobnych zadań. Wybór wykonawców odbędzie się zgodnie z Ustawą Prawo Zamówień Publicznych.

Zamawiający wymaga:

a) W zakresie wykonania dokumentacji projektowej:

- opracowania dokumentacji projektowej w zakresie niezbędnym do realizacji zamówienia,

- opracowania specyfikacji technicznej wykonania i odbioru robót budowlanych,

- opracowania projektu organizacji ruchu na czas robót oraz docelowej,

b) W zakresie wykonania dokumentacji projektowej:

- wykonania budowy drogi wraz z pobocznymi,

- obsługi geodezyjnej inwestycji,

- sporządzenia operatu kolaudacyjnego z kompletem wymaganych dokumentów, w tym geodezyjnej inwentaryzacji powykonawczej.

1.2.1 Projekt budowlany powinien być wykonany zgodnie z Rozporządzeniem Ministra Infrastruktury z dnia 3 lipca 2003r. w sprawie szczegółowego zakresu i formy projektu budowlanego (Dz.U. Nr 120, poz. 1133 z dnia 10 lipca 2003r.). Powinien obejmować wszystkie przewidziane do realizacji branże i być kompletny z punktu widzenia celu, któremu ma służyć. Projekt budowlany należy wykonać w 5 egzemplarzach.

1.2.2. Przedmiary robót należy opracować oddzielnie dla każdej z branż. Powinny zawierać dane wyszczególnione w Rozporządzeniu Ministra Infrastruktury z dnia 2 września 2004 w sprawie szczegółowego zakresu i formy dokumentacji projektowej, specyfikacji technicznych wykonania i odbioru robót budowlanych oraz programu funkcjonalno-użytkowego Dz.U. Nr 202, poz.2072).

1.2.3. Kosztorysy robót należy opracować oddzielnie dla każdej z branż w oparciu o katalogi nakładów rzeczowych.

1.2.4. Szczegółowe specyfikacje techniczne wykonania i odbioru robót powinny zawierać dane wyszczególnione w Rozporządzeniu Ministra Infrastruktury z dnia 2 września 2004 w sprawie szczegółowego zakresu i formy dokumentacji projektowej, specyfikacji technicznych wykonania i odbioru robót budowlanych oraz programu funkcjonalno-użytkowego (Dz.U. Nr 202, poz.2072).

1.2.5. Informację dotyczącą bezpieczeństwa i ochrony zdrowia należy opracować zgodnie z Rozporządzeniem Ministra Infrastruktury z dnia 23 czerwca 2003r. w sprawie informacji dotyczącej bezpieczeństwa i ochrony zdrowia oraz planu bezpieczeństwa i ochrony zdrowia (Dz. U. Nr 120, poz. 1126 z dnia 10lipca 2003).

1.2.6. Wykonawca robót jest odpowiedzialny za jakość wykonania robót oraz za ich zgodność z dokumentacją projektową, specyfikacjami technicznymi wykonania i odbioru robót, zaleceniami inspektora nadzoru oraz sztuką budowlaną. Droga musi spełniać wymogi zawarte w Rozporządzeniu Ministra Transportu i Gospodarki morskiej z dnia 2 marca 1999r. w sprawie warunków technicznych, jakim powinny odpowiadać drogi publiczne i ich usytuowanie (Dz. U. Nr 43, poz. 430 z 14 maja 1999r.). Roboty drogowe powinny być wykonywane w optymalnych warunkach pogodowych z zachowaniem właściwego dla danej grupy robót reżimu technologicznego. Roboty powinny być oznakowane zgodnie z zatwierdzonym projektem organizacji ruchu. W obrębie urządzeń podziemnych prace muszą być prowadzone pod nadzorem właścicieli tych urządzeń z uwzględnieniem wymogów stawianych przez tych właścicieli. Wszystkie elementy inwestycji wchodzące w skład zagospodarowania terenu powinny spełniać wymagania określone w Rozporządzeniu Ministra Infrastruktury z 6 lutego 2003r. w sprawie bezpieczeństwa i higieny pracy podczas wykonywania robót budowlanych (Dz.U. 2003r. Nr47, poz.401.). Zamawiający przewiduje bieżącą kontrolę wykonywanych robót budowlanych i ustala obowiązkowe odbiory robót zanikających i ulegających zakryciu.

1.2.7. Wymagania dotyczące przygotowania placu budowy

Wykonawca jest odpowiedzialny za geodezyjne wytyczenie trasy, wyniesienie punktów pomiarowych i ich oznaczeń, a w przypadku ich zniszczenia do ich odtworzenia na własny koszt. Miejsce składowania materiałów potrzebnych do budowy i urobku należy uzgodnić z Inwestorem. Wszystkie elementy



- odbiór ostateczny po okresie gwarancji
- odbiór końcowy
- odbiór częściowy
- odbiór robót zanikających i ulegających zakryciu,

Zamawiający ustala następujące rodzaje odbiorów:
1.2.12. Odbiór robót:

przyjmuje się, że jest wiązany w cenę kontraktową. realizacji robót. Koszt zabezpieczenia terenu budowy nie podlega odrębnej zapłacie i informacyjne będą utrzymywane przez Wykonawcę w dobrym stanie przez cały okres przed ich rozporządzeniem przez umieszczenie, tablic informacyjnych. Tablice Inspektorem Nadzoru. Fakt przystąpienia do robót Wykonawca obwieści publicznie realizacji robót, Wykonawca odpowiada oznakuje w sposób uzgodniony z Wyjazdy z terenu budowy przeznaczone dla pojazdów i maszyn pracujących przy uzgodniony w projekcie organizacji ruchu na czas wykonywania robót. Wyjazdy i ruch, Wykonawca ogrodzi lub wyraźnie oznakuje teren budowy, w sposób pracowników i osób postronnych. W miejscach przylegających do dróg otwartych dla ostrzegawcze oraz wszelkie inne środki niezbędne do ochrony robót, bezpieczeństwa zabezpieczające, w tym: ogrodzenia, poręcze, oświetlenie, sygnały i znaki Wykonawca dostarczy, zainstaluje i będzie utrzymywać tymczasowe urządzenia trwania realizacji kontraktu, aż do zakończenia i odbioru ostatecznego robót. 1.2.11. Wykonawca jest zobowiązany do zabezpieczenia terenu budowy w okresie

komplety specyfikacji technicznych wykonania i odbioru robót. prawnymi i administracyjnymi, dwa egzemplarze dokumentacji projektowej i dwa Wykonawcy teren budowy wraz ze wszystkimi wymaganymi uzgodnieniami 1.2.10. Zamawiający w terminie określonym w dokumentach kontraktowych przekaże

do stanu sprzed rozpoczęcia robót. Prace wykonawcze powinny obejmować przywrócenie terenu przyległego 1.2.9. Wymagania dotyczące prac wykonawczych

podtężne i poprzeczne powinny odpowiadać przyjętym w projekcie rozwiązaniom. Warstwy konstrukcyjne wszystkich elementów przekroju poprzecznego, spadki Technologia robót musi być zgodna z określoną w dokumentacji projektowej. 1.2.8. Wymagania dotyczące konstrukcji nawierzchni

rozporządzeniu Ministerstwa Infrastruktury z 6 lutego 2003r. w sprawie bezpieczeństwa i higieny pracy podczas wykonywania robót budowlanych (Dz.U. 2003r. Nr47, poz.401.).

II CZĘŚĆ INFORMACYJNA PROGRAMU FUNKCJONALNO UŻYTKOWEGO

2.1. Dokumenty potwierdzające zgodność zamierzenia budowlanego z wymaganiami wynikającymi z odrębnych przepisów:

- dokumenty potwierdzające zgodność zamierzenia budowlanego z wymaganiami wynikającymi z odrębnych przepisów
- oświadczenie zamawiającego o stwierdzającego jego prawo do dysponowania nieruchomością na cele budowlane
- kopię mapy zasadniczej

2.2. Przepisy prawne związane z projektowaniem i wykonaniem zamówienia:

- Ustawa z dnia 7 lipca 1994r. –prawo Budowlane (Dz.U. 2006r. Nr 156, poz.1118 z późniejszymi zmianami)
- Rozporządzenie Ministra Infrastruktury z dnia 2 września 2004 w sprawie szczegółowego zakresu i formy dokumentacji projektowej, specyfikacji technicznych wykonania i odbioru robót budowlanych oraz programu funkcjonalno-użytkowego (Dz.U. Nr 202, poz.2072)
- Rozporządzenie Ministra Transportu Budownictwa i Gospodarki Morskiej z dnia 25.04.2012 r. w sprawie szczegółowego zakresu i formy projektu budowlanego (Dz.U.12.462).
- Rozporządzenie Ministra Transportu i Gospodarki morskiej z dnia 2 marca 1999r. w sprawie warunków technicznych jakim powinny odpowiadać drogi publiczne i ich usytuowanie (Dz. U. Nr 43, poz. 430 z 14 maja 1999r.).
- Ustawa z dnia 10 kwietnia 2003r. o szczególnych zasadach przygotowania i realizacji inwestycji w zakresie dróg publicznych (tekst jednolity Dz.U. z 2008r. nr 193, poz. 1194),
- Rozporządzenia Ministra Infrastruktury z dnia 23 czerwca 2003r. w sprawie informacji dotyczącej bezpieczeństwa i ochrony zdrowia oraz planu bezpieczeństwa i ochrony zdrowia (Dz. U. Nr 120, poz. 1126 z dnia 10lipca 2003).
- Rozporządzenie Ministra Infrastruktury z 6 lutego 2003r. w sprawie bezpieczeństwa i higieny pracy podczas wykonywania robót budowlanych (Dz.U. 2003r. Nr47, poz.401.).
- Ustawa z dnia 21 marca 1985 r. o drogach publicznych (tekst jednolity Dz. U. z 2007 r. Nr 19, poz. 115),
- Ustawa z dnia 29 stycznia 2004 r. Prawo zamówień publicznych (Dz. U. 2004 Nr 19, poz. 177z późniejszymi zmianami),



